



Vie de quartier de Sainte-Pezenne

Le 17 mars 2025 à 20H00

Service Proximité et Relations aux Citoyens

Rédaction : Manon Mathé

Participants : 37 participants dont 3 à distance en présence du co-président élu de la Vie de quartier **Elmano MARTINS**, des co-présidents habitants **Arnaud ASTRUC et Nathalie FIRMIN**, l'adjoint en charge de la Vie Participative **Philippe TERRASSIN**, l'adjoint en charge de l'espace public **Dominique SIX**, la responsable du service Proximité Relations aux Citoyens **Irene TOSI** et la coordinatrice du service Proximité et Relations aux Citoyens **Manon MATHE**.

35 acteurs quartier et habitants.

Excusé : le conseiller municipal délégué à la coopération citoyenne **Karl BRETEAU**

Ordre du jour :

- Niort CANOPEE
- Les actualités du quartier
- Le lab' 2025 - 2027
- L'aire intergénérationnelle
- L'animation dans le quartier
- Programme voirie 2025
- Temps d'échanges

1. Niort CANOPEE

Elmano Martins présente le projet de plantations 2024 – 2025 par quartier.

• Les propositions de plantations d'arbres sur les espaces verts et naturels se répartissent sur les 7 quartiers suivants:

- Quartier Sainte-Pezenne : **parking GS L Aragon** : 20 Unités, 390 m² de massif d'arbustes (390 arbustes), 950 M² de pelouse - Plantations réalisés en régie
 - **GS J Prévert mat et élémentaire** : 5 Unités - Plantations réalisées en régie
- Quartier de Centre Ville : **Ave de la république** : 2 Unités - Plantations réalisées par entreprise
- Quartiers Goise-Champommier-Champclairot : **Cité Paul Verlaine** : 5 Unités et 50 jeunes plants
 - **GS F Buisson** : 2 Unités - Plantations réalisées en régie
- Quartier Clou-Bouchet : **Rue de Pierre** : 7 Unités - Plantations réalisées en régie
- Quartier de Souché : **Ave Paris Trémie** : 5 Unités - Plantations réalisées par entreprise
 - **Rue de St Lambin** : 2250 jeunes plants et 250 baliveaux - Plantations réalisées en régie
- Quartier Nord : **CC3M chemin des Aumoneries** : 860 jeunes plants - Plantations réalisées en régie
 - **GS les Brizeaux** : 5 Unités - Plantations réalisées en régie
 - **Rue D'Antes - La Mirandelle** : 4 unités et 36 jeunes plants - Plantations réalisées en régie
- Quartier St Florent : **CSC St Florent** : 4 unités - Plantations réalisées par entreprise
- La quantité totale sera de **3505 unités.**

Elmano Martins rappelle le projet de plantations du parking du groupe scolaire Louis Aragon. Le parking du groupe scolaire Louis Aragon situé rue Pierre de Ronsard est dépourvu de toute plantation.

Dans ce quartier vert et arboré, la plantation de cet espace a pour objectif d'effacer cette plateforme en enrobé, de marquer et requalifier cette entrée d'école.

Le projet consiste à :

- Créer des bandes végétales imposantes en réorganisant le stationnement par la plantation de 20 arbres et de 390 arbustes
- Accompagner les accès piétons et vélos par la réalisation d'alignements
- Engazonner les espaces gravillonnés existants

Entrée parking GS Louis Aragon Planté



Groupe scolaire Jacques Prévert

Le groupe scolaire Jacques Prévert maternelle et primaire nécessite des plantations d'arbres afin d'apporter de l'ombre et de diminuer la température de la cour.

-Cour de la primaire : densification afin d'augmenter l'ombre

-Cour de la maternelle : replantation des 2 tilleuls tombés lors de la tempête Domingos de novembre 2023.



2. Les actualités du quartier

Plan canicule

Philippe Terrassin présente le plan canicule.

L'ESSENTIEL À SAVOIR

LES 3 CONDITIONS DE LA CANICULE

- il fait très chaud le jour : 35°C
- la nuit les températures restent élevées : 20°C
- la vague de chaleur dure depuis 3 jours au moins

QUELQUES CONSEILS

- je me protège de la chaleur en fermant volets et stores.
- j'évite de sortir aux heures les plus chaudes de la journée.
- je m'hydrate régulièrement, même si je n'ai pas soif et je continue à manger normalement (fruits, crudités).
- j'humidifie mon visage et mon corps (douche, brumisateur, linge mouillé).
- j'informe mes proches

- je m'inscris sur le registre canicule de la mairie

En cas de déclenchement du plan d'alerte Météo orange ou rouge canicule,

- je peux contacter le **08 00 88 13 29** Service à appel gratuit
- en cas de malaise, j'appelle mon médecin traitant ou le SAMU (15).

LES SYMPTÔMES À SURVEILLER

l'exposition à de fortes chaleurs constitue un stress pour l'organisme. Si le corps ne peut maintenir sa température autour de 37°C, des signes comme des crampes musculaires, des insomnies, des étourdissements, des maux de tête violents ou des nausées peuvent apparaître.

S'INSCRIRE SUR LE REGISTRE

POURQUOI ?


pour être contacté lors du déclenchement du plan canicule et recevoir des recommandations.

POUR QUI ?

- personnes âgées de 65 ans et plus, résidant à leur domicile.
- personnes âgées de plus de 60 ans, inaptes au travail, résidant à leur domicile.
- adultes en situation de handicap.

QUI FAIT LA DEMANDE ?

- la personne concernée.
 - son représentant légal.
 - un tiers : parent, voisin, médecin traitant, services sociaux,...
- La confirmation écrite de la personne concernée est obligatoire.



Quand s'inscrire ?

Inscription toute l'année de préférence de mars à début mai. Si vous vous êtes inscrit l'an dernier ou les années précédentes, inutile de renouveler votre demande.

Comment s'inscrire ?

→ En renvoyant le formulaire d'inscription que vous trouverez à l'hôtel administratif, au Centre communal d'action social (CCAS), dans les mairies et maisons de quartier, les cabinets médicaux... Si vous avez 80 ans et plus, vous le recevez par courrier postal.

Vous pouvez également demander qu'il vous soit transmis par La Poste en [contactant les services de la mairie](#)

→ La demande d'inscription peut être effectuée par un tiers (parent, voisin, service d'aide à domicile...), mais elle nécessitera la confirmation écrite de la personne concernée.

En cas d'alerte canicule (vigilance orange)

Une fois inscrit au registre canicule, vous bénéficiez automatiquement du dispositif de télé alerte dont la Ville s'est dotée. Ainsi, en cas de vigilance orange ou rouge, vous recevrez un **message vocal**. Si vous avez communiqué un numéro de téléphone portable, vous recevrez en plus un **SMS**.

Vous serez également appelé par la cellule de crise des services de la Ville qui vérifiera que vous allez bien et que vous savez comment vous protéger. Si la situation l'exige, une équipe de l'Association départementale de protection civile sera envoyée à votre domicile.

Ateliers de création d'une boîte à livres

Nathalie Richard, actrice de quartier et bénévole au CSC, présente le projet de boîte à livres.

Les ateliers sont animés par la plasticienne Carine PICOTIN. La création de la boîte à livres se fait à partir de matériaux recyclés en partenariat avec l'association BAZAR etc. La boîte à livres est réalisée à partir d'un frigo.

L'école Aragon et le collège Rabelais ont participé aux différents ateliers.

Prochaine date d'atelier ouvert aux habitants : mardi 18 mars de 17h à 19h ouvert à tout public au CSC de Sainte-Pezenne.



Plantation au Clos des 4 Saisons

Elmano Martins invite les habitants du quartier à se joindre à la plantation du Clos des 4 Saisons le **jeudi 17 avril de 16h à 18h**. 10 framboisiers et 3 jasmins étoilés seront à planter.

Chaque participant devra apporter ses gants et outils de jardinage.

Les jasmins seront plantés au pied de la gloriette pour apporter de l'ombre l'été.

Philippe Terrassin remercie les habitants qui ont participé à la réalisation de l'aménagement du Clos des 4 Saisons.



3. Le Lab 2025 – 2027 Bien vivre ensemble dans l'espace public

Philippe Terrassin présente le nouveau lab 2025 – 2027 « Bien vivre ensemble dans l'espace public ».

Le Lab débute avec un cycle de trois soirées autour de la thématique.



Les soirées du Lab c'est une concertation avec les habitants dans un cadre et une méthode spécifique :

- Des rencontres en soirée : 18h30 à 21h00
- De la convivialité (restauration sur place)
- Des ateliers, des intervenants et des animations (quizz, théâtre forum, photolangage...)
- Des rencontres hors les murs (CAMJI, patinoire)
- une première étape de participation citoyenne visant à co-construire une programmation d'actions avec les habitants, les services et les partenaires

Philippe Terrassin fait un retour sur les deux premières soirées.

Première soirée: « La place des jeunes dans l'espace public »



40 personnes dont 28 jeunes (16 – 25 ans) ont échangé et imaginé des actions autour de 4 sous thématiques:

- Se déplacer dans l'espace public
- Se sentir en sécurité dans l'espace public
- Sortir et s'amuser dans l'espace public
- Se rencontrer dans l'espace public

Deuxième soirée: « Manger, bouger dans l'espace public »



32 participants ont imaginé des actions autour des 2 grandes thématiques, suite à l'animation de deux ateliers :

- Manger dans l'espace public, après une réflexion autour du jeu de l'assiette
- Bouger dans l'espace public après une réflexion autour du déplacement sans véhicules et du sport dans l'espace public

Philippe Terrassin présente le calendrier et les étapes à venir.

Calendrier et étapes à venir



La prochaine soirée du Lab aura lieu le 15 avril à la Villa Perochon. Si vous souhaitez participer à cette rencontre, vous pouvez vous inscrire à l'adresse vie-participative@mairie-niort.fr



**LES SOIRÉES
DU LAB'**
Nîort **BIEN
VIVRE ENSEMBLE**

Se parler dans l'espace public

**Soirée participative : venez partager
votre avis et vos propositions**

MAR. 15 AVRIL 2025
de 18h30 à 21h - Villa Pérochon, Niort

QR code for registration

sur inscription
ou 05 49 75 75 44
vie-participative@mairie-niort.fr
vivre-a-niort.com

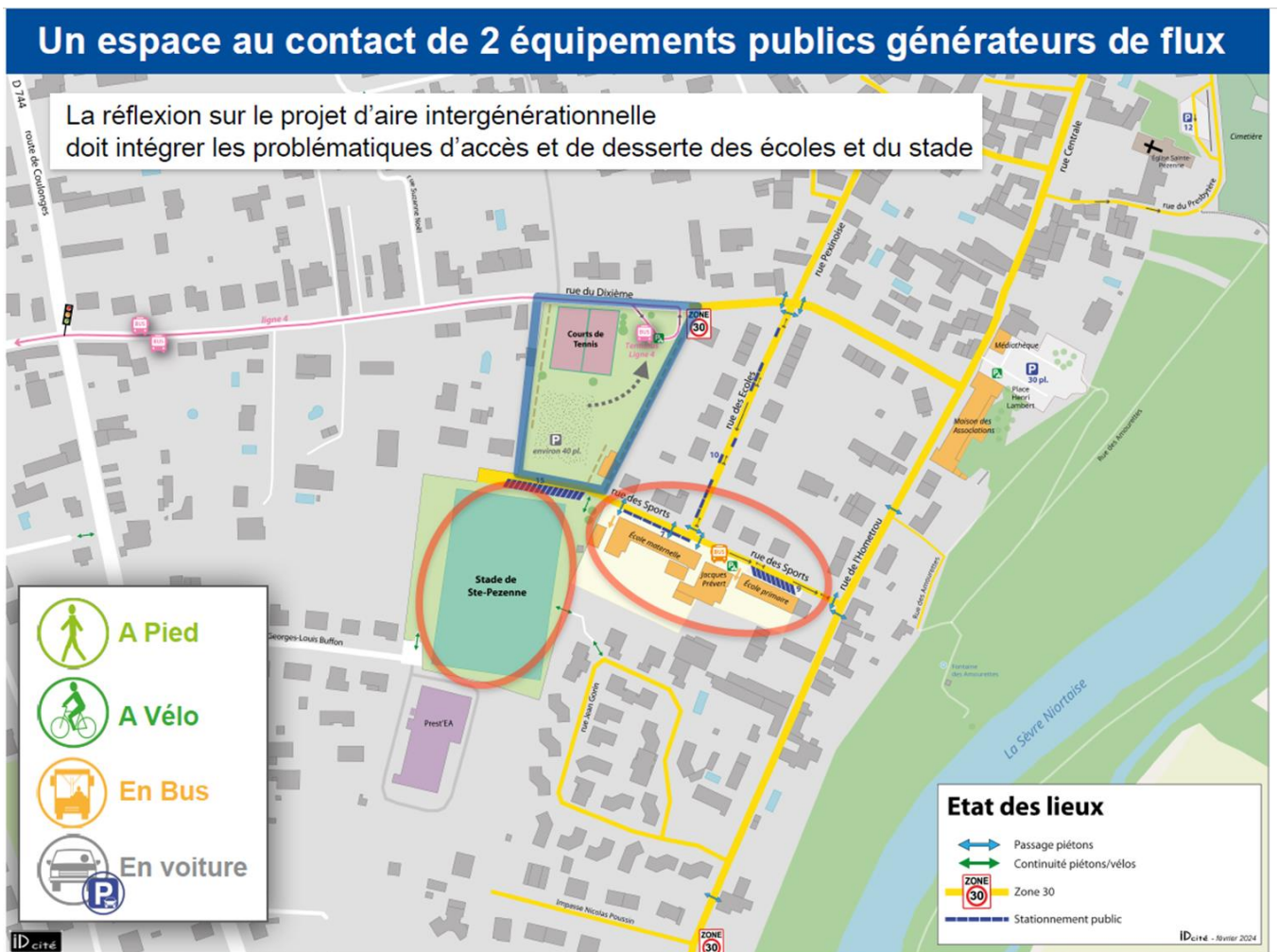
niort
DURABLE 2030

Logo: **LE CHARIER**
*aimer
ma ville,
je m'implique!*

4. L'aire intergénérationnelle, présentation de l'étude de mobilité

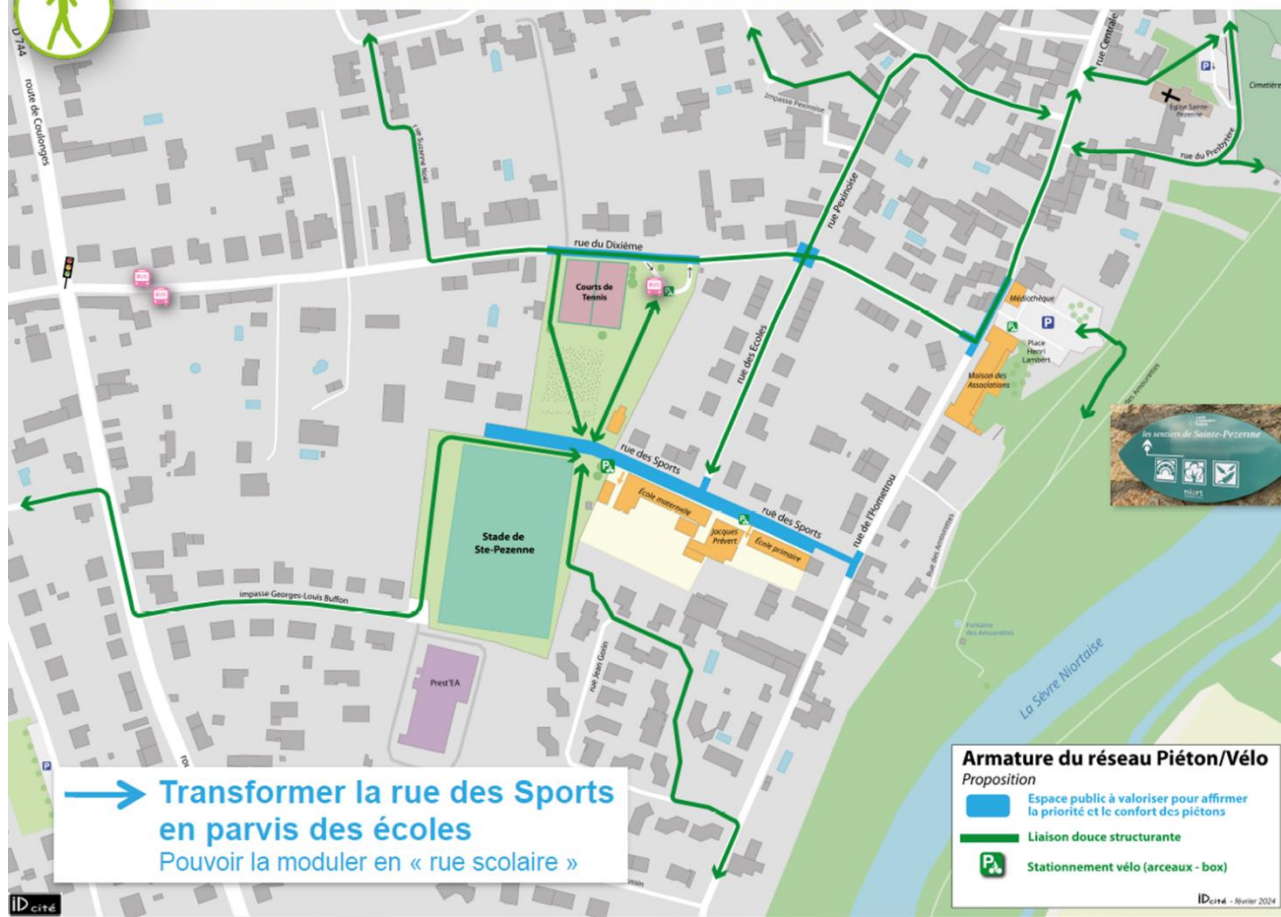
Elmano Martins explique que la Ville a missionné un bureau d'études afin de réaliser une étude de mobilité. L'étude a été présentée le mardi 11 février et envoyée à l'ensemble des acteurs de quartier.

Elmano Martins, Philippe Terrassin et Dominique Six présentent une version allégée de l'étude.





Une trame de liaisons douces à conforter



Une organisation du stationnement public à repenser pour sécuriser les accès et les abords des écoles





Proposition de **2 invariants** pour construire des scénarios d'évolution du plan de circulation associé à l'aménagement de l'aire intergénérationnelle et à la sécurisation des accès piétons/vélos au groupe scolaire et au stade.



Mise en conformité du parvis des écoles


Agir pour des abords d'écoles sûrs et accueillants

- Elargissement des trottoirs
- Sécurisation des abords des écoles (Le niveau Vigipirate « alerte attentat » prévoit l'interdiction du stationnement des véhicules aux abords des écoles)
- Limitation des conflits d'usages piétons/vélos et vélos/VL
- Suppression du stationnement rue des Sports (16 places)




Création d'une poche de stationnement au contact de l'aire intergénérationnelle avec accès VL depuis la rue du Dixième (30 à 40 pl.)

- Maintien d'une offre de stationnement de proximité pour les personnels des écoles, les riverains, les parents d'élèves et les utilisateurs du stade
- Facilite la modularité et la réversibilité du plan de circulation du secteur



Poche de stationnement
Exemple de traitement en chaussée végétale

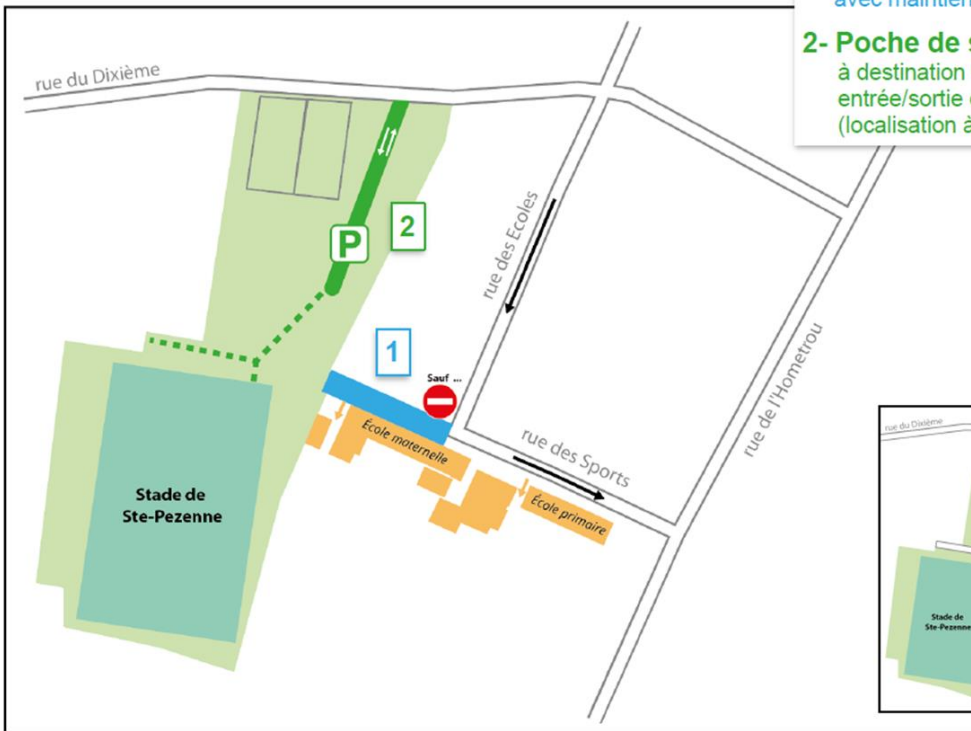


Rochefort (17)
Parking des Broussailles -secteur Lycée Dassault / Gare SNCF

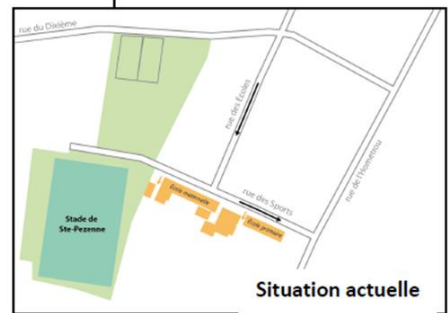


La Chapelle-aux-Naux (37)
Hameau des Yutiers

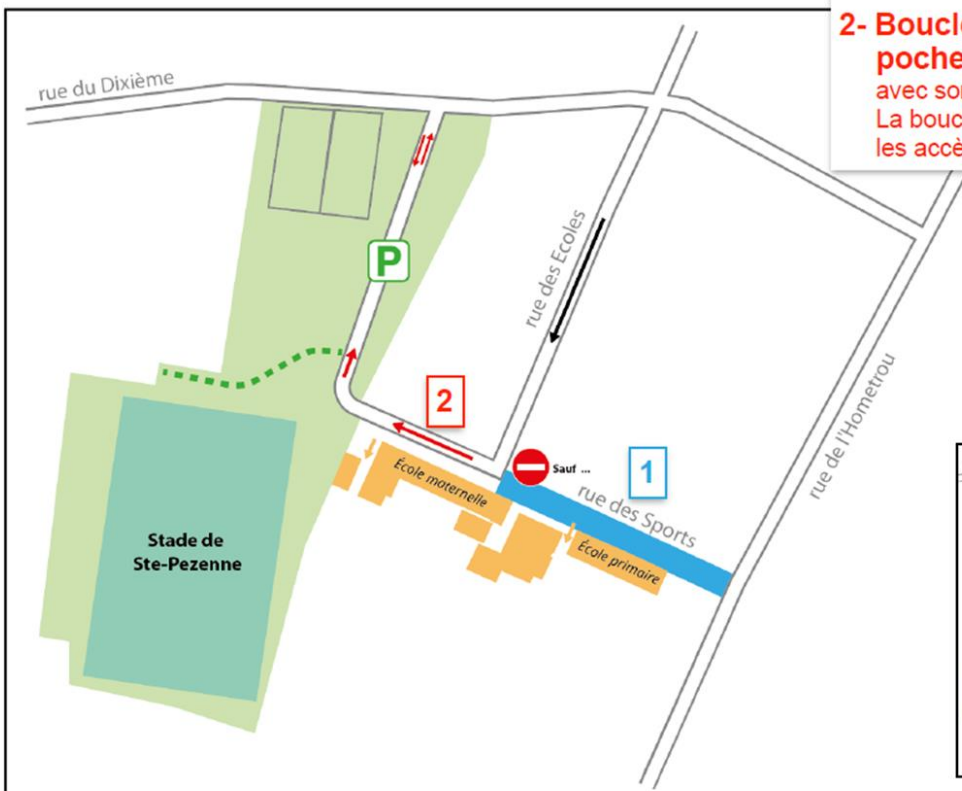
Scénario 1



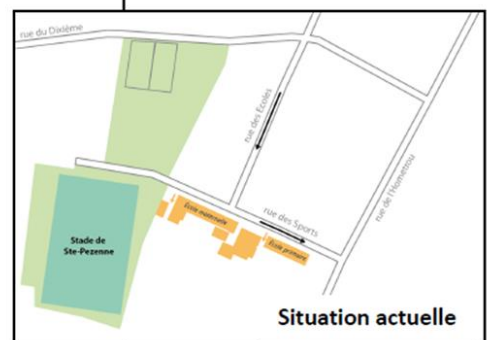
- 1- Parvis Ecole Maternelle avec maintien des accès riverains
- 2- Poche de stationnement à destination des équipements publics avec entrée/sortie depuis la rue du Dixième (localisation à préciser)



Scénario 2



- 1- Parvis Ecole Primaire avec maintien des accès riverains
- 2- Boucle de desserte rue des Ecoles / poche de stationnement avec sortie rue du Dixième à préciser. La boucle de desserte est utilisée pour organiser les accès à la poche de stationnement.



Scénario 3



Philippe Terrassin remercie le travail des habitants qui se sont mobilisés dans la réflexion de l'aire intergénérationnelle. Grâce aux travail collectif qui a amené cette étude, le projet initial va s'enrichir et déboucher sur un aménagement plus durable dans le temps.

La prochaine réunion de travail dont l'objectif est de travailler et valider un scénario, se tiendra le **mercredi 2 avril à 18h** dans la grande salle de la maison des associations.

5. Les projets autour de l'animation

Les PEXINADES 2024

André Beaudoin présente le programme de la quatrième édition des Pexinades qui aura lieu le samedi 5 avril 2025 sur le site du château de Chantemerle.

Thématique : visite du potager

Au programme :

Samedi 5 avril :

- 14h - Départ du Château de Chantemerle pour la visite du potager et pot offert par la ville
- 16h - Chasse aux œufs de Pâques pour les enfants après l'arrivée de la randonnée
- 17.30 : lancement du PEXIATHLON, jeux pour petits et grands
- 19.00 : repas préparé par l'USP (réservation au 06 42 33 61 71, menu espagnol à 25€/adulte et 12€/enfant) à la salle des fêtes



Inauguration de la signalétique des sentiers de Sainte-Pezenne

Sylviane Planchot rappelle le travail réalisé sur le diagnostic et l'inventaire de l'état des panneaux des sentiers de Sainte-Pezenne. La Ville de Niort a remplacé les bornes directionnelles et des panneaux supplémentaires ont également été installés pour indiquer le chemin de la Mariée et le démarrage des circuits.

L'inauguration aura lieu le **dimanche 6 avril à 10h**, place Henri Lambert. Les acteurs de quartier proposent une randonnée à la suite du temps officiel.



Carnaval de la mer

Nathalie Richard présente le programme du Carnaval de la mer qui se déroulera le samedi 12 avril au départ du CSC.

Au programme :

- 13h30: départ en fanfare
- 14h30: Flasmob à l'arrière du parc du Grand Feu
- 15h15: Circle Song
- 16h00: bulles géantes au Clos des 4 saisons

Un atelier créatif de préparation des costumes et décors aura lieu le **samedi 29 mars** toute la journée au CSC.



Prochains rendez-vous

Course de garçons de café

COURSE DES SERVEUSES ET GARÇONS DE CAFÉ
SAMEDI 17 MAI 2025
NIORT

14h-18h : village d'animation place du Danjou (Niort) pour tous
19h : départ place de la Breche (Niort) remise des prix après le Dîner (Niort) de 18h à 20h

17 mai 2025

Voisinades

23 mai 2025

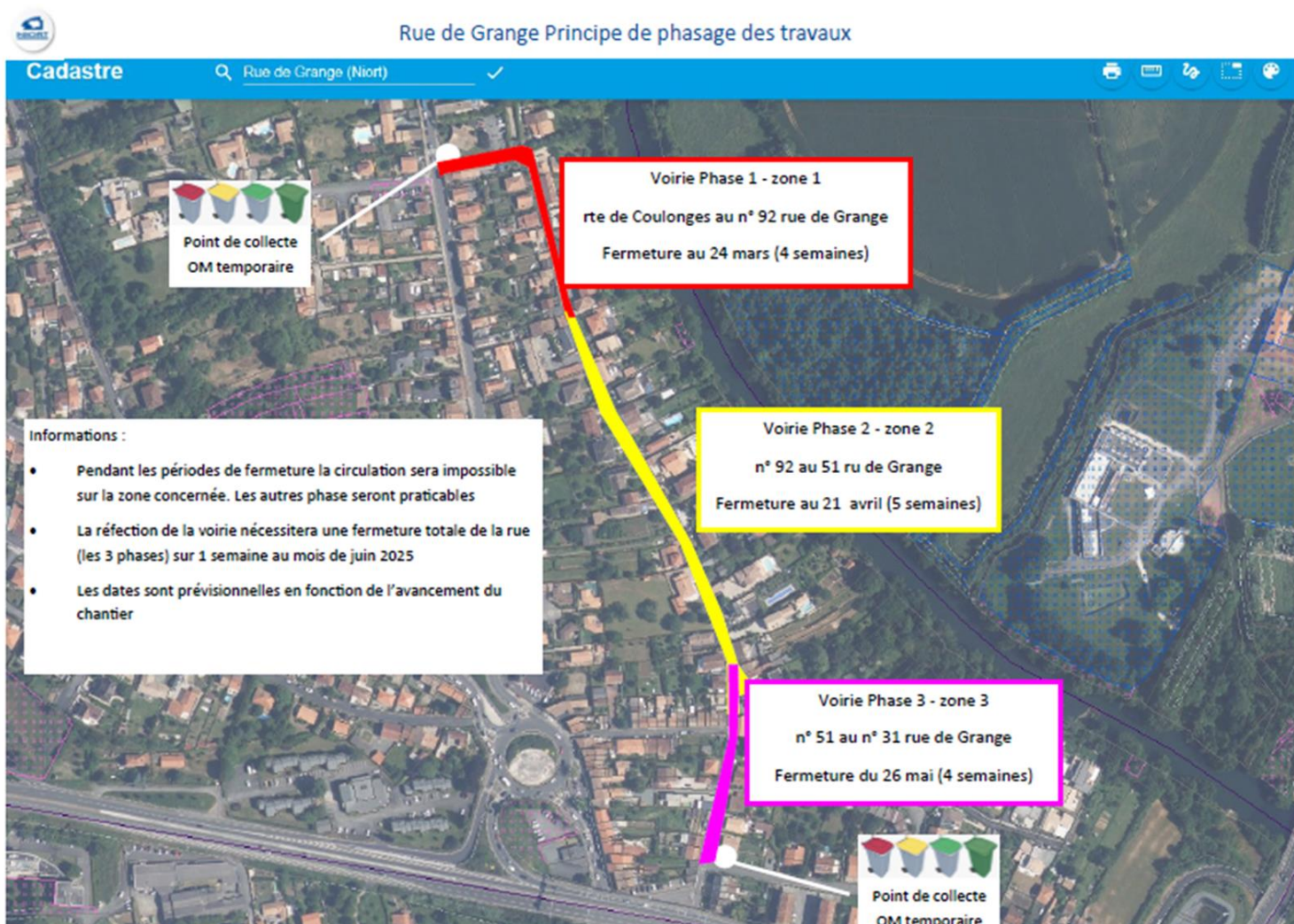
Temps convivial et inauguration de la boîte à livres

VIE DE QUARTIER
j'aime ma ville je m'implique!
SAINTE-PEZENNE

30 juin 2025

6. Programme voirie 2025

Dominique Six présente le projet de voirie de la rue de Grange et dans la continuité la rue de la Corderie et Chaboissière.



demande sera adressée au Préfet aux fins de saisine du juge de l'expropriation (au 2^{ème} trimestre 2025).

Question : Nathalie Firmin fait part d'une remarque des parents d'élèves de l'école Louis Aragon. Lorsqu'ils font une sortie scolaire et qu'il faut traverser l'avenue de Nantes avec les enfants pour rejoindre le bus, le temps de passage du feu au vert est trop juste pour faire passer l'ensemble des enfants.

Réponse : *Les élus vont faire remonter la demande au service concerné.*

Question : Nathalie Firmin s'interroge sur la reprise des trottoirs avenue de Nantes. Les trottoirs sont refaits du côté de la ressourcerie mais pas de l'autre côté de l'avenue où le cheminement piéton est plus dangereux. Pour quelles raisons ?

Réponse : *Dominique Six explique que la reprise a été refaite à l'identique. De l'autre côté il n'y a pas de trottoirs et à ce jour tout n'est pas construit. Les élus vont regarder dans le prochain programme pour intégrer ces éléments.*

Question : Un habitant du quartier demande si la rue de Grange restera en sens unique après les travaux et si la ligne jaune route de Coulonges qui interdit aux voitures de tourner sera conservée ?

Réponse : *Dominique Six répond que la mise en sens unique sera conservée. Il rappelle que la décision s'est prise après plusieurs réunions de concertation avec les riverains. La rue de Grange est une rue de quartier et non une rue transit. Concernant la route de Coulonges, la ligne jaune deviendra blanche après les travaux et sera rendue définitive. Philippe Terrassin rappelle que l'aménagement de la rue de Grange est un projet longuement concerté avec les riverains et résulte d'un choix fort pour préserver la sécurité de tous les utilisateurs.*

Question : Une habitante fait part de ses craintes au sujet des collégiens qui remontent la rue de la Routière à pied pour aller prendre le bus, est-ce qu'en attendant qu'un projet voit le jour, la ville ne pourrait-elle pas installer des ralentisseurs ?

Réponse : *Dominique Six répond que la ville pourrait peut-être missionner le cabinet qui a fait l'étude de mobilité de l'aire intergénérationnelle sur le sujet de la rue de la Routière. Lors des concertations les riverains ne s'étaient pas mis d'accord sur la mise en sens unique. Concernant les ralentisseurs, le problème c'est que les coussins berlinois sont souvent remis en question pour des problèmes de mises aux normes, les riverains à proximité s'en plaignent car c'est bruyant. La navette était une solution pour la mise en sécurité des élèves mais elle n'a pas été prolongée par manque d'enfants. Seulement 5 élèves utilisaient la navette le matin.*

Question : Un acteur de quartier demande où en est le projet de la boucle de Coquelone ?

Réponse : *Dominique Six répond que le projet est soumis aux études loi sur l'eau et faune et flore qui prennent du temps.*

Question : Un acteur de quartier demande pourquoi la ville ne pose pas le même mobilier que le Clos des 4 Saisons sur l'aire de la Grimpette ?

Réponse : *Philippe Terrassin répond que la ville n'a pas le droit de bétonner des espaces naturels, c'est pour cela que des grumes sont positionnées à cet endroit.*

Question : Une actrice de quartier demande si l'élargissement des trottoirs route de Coulonges quand on sort de la rue du Dixième est programmé ainsi que la sécurisation du carrefour ?

Réponse : *Dominique Six répond que la ville souhaite récupérer la voie qui permet de tourner à gauche et va reculer le feu. Toute la géométrie du carrefour va être revue cette année.*

Question : Une habitante indique que certains panneaux dédiés aux cyclistes sont méconnus des usagers. Au niveau du crédit agricole par exemple, les cyclistes se font toujours klaxonner. Est-ce qu'il va y avoir une campagne de communication pour sensibiliser les usagers ?

Réponse : *Dominique Six indique qu'il s'agit du panneau triangulaire inversé avec un petit vélo dessus qui permet soit d'aller tout droit ou de tourner à droite. Les élus trouvent l'idée de refaire une communication et sensibilisation intéressante. Il pourrait y avoir une communication dans le Vivre à Niort et pourquoi pas un rappel dans les Vies de quartier.*

Question : Une habitante demande si des aménagements pour faire ralentir les véhicules et les camions sont prévus route de Coulonges ?

Réponse : *Dominique Six répond que c'est une voie départementale avec un niveau de trafic élevé que ce soit sur le nombre de voitures ou de poids lourds. Philippe Terrassin ajoute que cette route reste une vraie préoccupation pour la ville mais le maître d'ouvrage reste le département.*

Question : Un habitant fait remarquer que les bus scolaires ne se stationnent pas correctement et gênent toute la circulation.

Réponse : *Dominique Six répond que les transports scolaires sont organisés par la Région. La ville fera un rappel à la Région.*

Question : Une habitante demande un miroir pour sortir de son impasse privée qui donne sur la route de Coulonges ?

Réponse : *Dominique Six explique que le miroir peut paraître une bonne solution mais induit souvent les automobilistes en erreur. La ville en installe de moins de moins et ne peut pas poser de miroir sur du domaine privé.*

Manon MATHE
*Coordinatrice Participation Citoyenne
Service Proximité et Relations aux Citoyens
Ville de Niort
05.49.78.74.42*