

DEPARTEMENT
DES
DEUX-SEVRES



VILLE DE NIORT

**EXTRAIT DU REGISTRE DES DELIBERATIONS
DU CONSEIL MUNICIPAL**

SEANCE DU 11 FÉVRIER 2019

Conseillers en exercice : 45

Votants : 43

Convocation du Conseil Municipal :
le 05/02/2019

Affichage du Compte-Rendu Sommaire
et affichage intégral :
le 18/02/2019

Délibération n° D-2019-40

**Parcelles BN 648 et BH 948 - Convention de servitudes au
profit d'ENEDIS**

Président :

MONSIEUR JÉRÔME BALOGE

Présents :

Monsieur Jérôme BALOGE, Monsieur Marc THEBAULT, Madame Rose-Marie NIETO, Monsieur Alain BAUDIN, Madame Christelle CHASSAGNE, Monsieur Alain GRIPPON, Madame Jacqueline LEFEBVRE, Madame Dominique JEUFFRAULT, Monsieur Luc DELAGARDE, Madame Anne-Lydie HOLTZ, Monsieur Lucien-Jean LAHOUSSE, Madame Jeanine BARBOTIN, Monsieur Dominique SIX, Madame Sylvette RIMBAUD, Madame Elisabeth BEAUVAIS, Madame Marie-Paule MILLASSEAU, Madame Catherine REYSSAT, Monsieur Dominique DESQUINS, Madame Cécilia SAN MARTIN ZBINDEN, Monsieur Eric PERSAIS, Madame Agnès JARRY, Madame Yvonne VACKER, Monsieur Elmano MARTINS, Monsieur Guillaume JUIN, Madame Christine HYPEAU, Monsieur Fabrice DESCAMPS, Madame Carole BRUNETEAU, Madame Marie-Chantal GARENNE, Monsieur Florent SIMMONET, Madame Valérie BELY-VOLLAND, Madame Yamina BOUDAHMANI, Monsieur Romain DUPEYROU, Monsieur Simon LAPLACE, Madame Josiane METAYER, Monsieur Pascal DUFORESTEL, Monsieur Alain PIVETEAU, Madame Nathalie SEGUIN, Monsieur Jean-Romée CHARBONNEAU, Madame Monique JOHNSON, Madame Fatima PEREIRA, Monsieur Nicolas ROBIN, Monsieur Jacques TAPIN.

Secrétaire de séance : Anne-Lydie HOLTZ

Excusés ayant donné pouvoir :

Madame Elodie TRUONG, ayant donné pouvoir à Monsieur Jacques TAPIN

Excusés :

Monsieur Michel PAILLEY, Madame Isabelle GODEAU.

Direction Patrimoine et Moyens

Parcelles BN 648 et BH 948 - Convention de servitudes au profit d'ENEDIS

Monsieur le Maire expose :

Mesdames et Messieurs,

La Ville de Niort est sollicitée par ENEDIS pour le passage de réseaux électriques sur des parcelles propriétés de la collectivité.

Ces installations, listées ci-après, constituent des servitudes de passage (et créent ainsi un droit réel) qui doivent faire l'objet d'une convention de servitudes et d'un acte établi devant le notaire, publié au service de la publicité foncière afin notamment d'être opposable aux tiers. Les frais liés à la réalisation de l'acte authentique sont à la charge du fournisseur d'électricité ENEDIS.

| Références cadastrales | Type de servitude | Opérateur |
|-------------------------------|---|------------------|
| BN 648 BH 948 | Réseau électrique souterrain et encastremements de coffrets | ENEDIS |

Il est demandé au Conseil municipal de bien vouloir :

- approuver la création des servitudes listées dans le tableau ci-dessus au profit d'ENEDIS ;
- autoriser Monsieur le Maire ou l'Adjoint délégué à signer les conventions de servitudes ;
- autoriser Monsieur le Maire ou l'Adjoint délégué à signer les actes authentiques relatifs à ces servitudes.

**LE CONSEIL
ADOpte**

Pour : 43
Contre : 0
Abstention : 0
Non participé : 0
Excusé : 2

Le Maire de Niort

Signé

Jérôme BALOGÉ



CONVENTION DE SERVITUDES

Commune de : NIORT
Département des DEUX SEVRES
Une ligne électrique souterraine (*tension et le tracé*)
Si Lotissement Nom :
N° d'affaire ENEDIS : DC27/013557

Entre les soussignés :

ENEDIS, SA à directoire et à conseil de surveillance au capital de 270 037 000 € euros, dont le siège social est Tour ENEDIS, 34 place des Corolles 92079 Paris La Défense Cedex, immatriculée au RCS de Nanterre sous le numéro 444 608 442- TVA intracommunautaire FR 66444608442, représentée par le Directeur Régional Poitou Charentes, 8 Rue Marcel Paul 86000 à Poitiers, dûment habilité à cet effet,

désignée ci-après par l'appellation " ENEDIS "

d'une part,

Nom*Prénom(s) :
Demeurant
Date et lieu de naissance :
N° de téléphone :

Nom*Prénom(s) :
Demeurant
Date et lieu de naissance :
N° de téléphone :

Ou

Si le propriétaire est une commune :

La commune de Communauté de Commune de Niort
Domiciliée 1 Place Martin Bastard CS 58755 79027 Niort

N° de téléphone :

Représentée par son Maire, en la personne de M , ayant reçu tous pouvoirs à l'effet des présentes par décision du conseil municipal en date du

agissant en qualité de propriétaire_ et désigné ci après par l'appellation « le propriétaire »

(*) Si le propriétaire est une société, une association, un GFA..... indiquer la société, l'association..... représentée par M ou Mme.....suivi de l' adresse, du code SIRET de la société, du GFA.... ou du N° d'enregistrement à la préfecture pour l'association.

d'autre part,

Il a été exposé ce qui suit :

Le propriétaire déclare que la parcelle ci-après désignée lui appartient :

| <u>Commune</u> | <u>Section(s)</u> | <u>Numéro(s)</u> | <u>Lieux-dits</u> | <u>Nature éventuelle des sols et cultures (Cultures légumières, prairies, pacage, bois, forêt ...)</u> |
|----------------|-------------------|------------------|-------------------|--|
| NIORT | BN BH | 648 948 | | |

Le propriétaire déclare en outre, conformément aux articles R323-1 à D323-16 du Code de l'Energie, que la parcelle ci-dessus désignée est actuellement :

- non exploitée(s)
- exploitée(s) par-lui même
- ou exploitée(s) par Monsieur
habitant à .

qui sera indemnisé directement par ENEDIS en vertu dudit décret s'il les exploitent lors de la construction de la ligne électrique souterraine. Si à cette date ce dernier a abandonné l'exploitation, l'indemnité sera payée à son successeur.

(* ne concerne que les parcelles boisées ou forestières et les terrains agricoles)

Les parties, vu les droits conférés aux concessionnaires des ouvrages de distribution d'électricité par les articles L323-4 à L323-9 et les articles R323-1 à D323-16 du Code de l'Energie, vu le décret n° 67-886 du 6 octobre 1967, vu les protocoles d'accord conclus entre la profession agricole et ENEDIS et à titre de reconnaissance de ces droits, ont convenu de ce qui suit :

ARTICLE 1 - Droits de servitudes consentis à ENEDIS

Après avoir pris connaissance du tracé des ouvrages, mentionnés ci-dessous, sur la parcelle, ci-dessus désignée, le propriétaire reconnaît à ENEDIS, que cette propriété soit close ou non, bâtie ou non, les droits suivants :

- 1/ Etablir à demeure dans une bande de 1 mètres de large, 2 canalisation souterraine sur une longueur totale d'environ 50 mètres ainsi que ses accessoires.
- 2/ Etablir si besoin des bornes de repérage.
- 3/ Encastrer un ou plusieurs coffret(s) et/ou ses accessoires, notamment dans un mur, un muret ou une façade, avec pose d'un câble en tranchée et/ou sur façade de mètre(s).
- 4/ Effectuer l'élagage, l'enlèvement, l'abattage ou le dessouchage de toutes plantations, branches ou arbres, qui se trouvant à proximité de l'emplacement des ouvrages, gênent leur pose ou pourraient par leur mouvement, chute ou croissance occasionner des dommages aux ouvrages, étant précisé que ENEDIS pourra confier ces travaux au propriétaire, si ce dernier le demande et s'engage à respecter la réglementation en vigueur.
- 5/ Utiliser les ouvrages désignés ci-dessus et réaliser toutes les opérations nécessaires pour les besoins du service public de la distribution d'électricité (renforcement, raccordement, etc).

Par voie de conséquence, ENEDIS pourra faire pénétrer sur la propriété ses agents ou ceux des entrepreneurs dûment accrédités par lui en vue de la construction, la surveillance, l'entretien, la réparation, le remplacement et la rénovation des ouvrages ainsi établis.

Le propriétaire sera préalablement averti des interventions, sauf en cas d'urgence.

ARTICLE 2 - Droits et obligations du propriétaire

Le propriétaire conserve la propriété et la jouissance des parcelles mais renonce à demander pour quelque motif que ce soit l'enlèvement ou la modification des ouvrages désignés à l'article 1^{er}.

Le propriétaire s'interdit toutefois, dans l'emprise des ouvrages définis à l'article 1^{er}, de faire aucune modification du profil des terrains, aucune plantation d'arbres ou d'arbustes, aucune culture et plus généralement aucun travail ou construction qui soit préjudiciable à l'établissement, l'entretien, l'exploitation et la solidité des ouvrages.

Le propriétaire s'interdit également de porter atteinte à la sécurité des installations.

Il pourra toutefois :

- élever des constructions et/ou effectuer des plantations à proximité des ouvrages électriques à condition de respecter entre lesdites constructions et/ou plantations et l'ouvrage visé à l'article 1^{er}, les distances de protection prescrites par la réglementation en vigueur
- planter des arbres de part et d'autre des lignes électriques souterraines à condition que la base du fût soit à une distance supérieure à deux mètres des ouvrages.

ARTICLE 3 - Indemnité

3.1/ A titre de compensation forfaitaire et définitive des préjudices spéciaux de toute nature résultant de l'exercice des droits reconnus à l'article 1^{er}, ENEDIS s'engage à verser lors de l'établissement de l'acte notarié prévu à l'article 7 ci-après :

- **au propriétaire** qui accepte, une indemnité unique et forfaitaire de zéro euros (*inscrire la somme en toutes lettres*).

(S'il existe plusieurs propriétaires, cette indemnité est répartie entre les propriétaires).

- Le cas échéant, **à l'exploitant** qui accepte, une indemnité unique et forfaitaire de _____ euros (*inscrire la somme en toutes lettres*).

Dans le cas des terrains agricoles, cette indemnité sera évaluée sur la base des protocoles agricoles¹ conclus entre la profession agricole et ENEDIS, en vigueur à la date de signature de la présente convention.

3.2/ Par ailleurs, les dégâts qui pourraient être causés aux cultures, bois, forêts et aux biens à l'occasion de la construction, la surveillance, l'entretien, la réparation, le remplacement et la rénovation des ouvrages (à l'exception des abattages et élagages d'arbres indemnisés au titre du paragraphe 3.1) feront l'objet d'une indemnité versée suivant la nature du dommage, soit au propriétaire soit à l'exploitant, fixée à l'amiable, ou à défaut d'accord par le tribunal compétent.

ARTICLE 4 - Responsabilités

ENEDIS prendra à sa charge tous les dommages accidentels directs et indirects qui résulteraient de son occupation et/ou de ses interventions, causés par son fait ou par ses installations.

Les dégâts seront évalués à l'amiable. Au cas où les parties ne s'entendraient pas sur le quantum de l'indemnité, celle-ci sera fixée par le tribunal compétent du lieu de situation de l'immeuble.

ARTICLE 5- Litiges

Dans le cas de litiges survenant entre les parties pour l'interprétation ou l'exécution de la présente convention, les parties conviennent de rechercher un règlement amiable.

A défaut d'accord, les litiges seront soumis au tribunal compétent du lieu de situation des parcelles.

ARTICLE 6 - Entrée en application

La présente convention prend effet à compter de la date de signature par les parties. Elle est conclue pour la durée des ouvrages dont il est question à l'article 1^{er} ou de tous autres ouvrages qui pourraient leur être substitués sur l'emprise des ouvrages existants ou le cas échéant, avec une emprise moindre.

¹ Protocoles « dommages permanents » et « dommages instantanés » relatifs à l'implantation et aux travaux des lignes électriques aériennes et souterraines situées en terrains agricoles

Eu égard aux impératifs de la distribution publique, le propriétaire autorise ENEDIS à commencer les travaux dès sa signature si nécessaire.

ARTICLE 7 - Formalités

La présente convention ayant pour objet de conférer à ENEDIS des droits plus étendus que ceux prévus par l'article L323-4 du Code de l'Energie, elle pourra être régularisée par un acte authentique, en vue de sa publication au service de la Publicité Foncière.

Le notaire d'ENEDIS est Maître ARLOT Françoise 1, place de la Gare 16440 MOUTHIER SUR BOEME.

Le notaire du propriétaire est Maître _____ demeurant (*adresse complète*)
Les frais dudit acte restent à la charge d'ENEDIS.

La présente convention est exemptée de timbre et pourra être enregistrée gratis en application des dispositions de l'article 1045 II 3° du Code Général des Impôts

Le propriétaire s'engage, dès maintenant, à porter la présente convention à la connaissance des personnes, qui ont ou qui acquièrent des droits sur les parcelles traversées par les ouvrages, notamment en cas de transfert de propriété ou de changement de locataire.

Il s'engage, en outre, à faire reporter dans tout acte relatif aux parcelles concernées, par les ouvrages électriques définis à l'article 1^{er}, les termes de la présente convention.

A....., le

A....., le

(1) LE PROPRIETAIRE

(1) Pour ENEDIS

(1) Faire précéder la signature de la mention manuscrite " *LU et APPROUVE*
Parapher l'intégralité des pages de la convention et **signer les plans**

**POUVOIR DE SIGNER ET RATIFIER LES CONVENTIONS
DE SERVITUDES.**

Je soussigné(e)
Demeurant

Je soussigné(e)
Demeurant

Constitue pour mandataire spécial tout cleric de l'étude de
Maître FRANCOISE ARLOT, 1 Place de la Gare, 16440 MOUTHIER SUR BOEME

A qui je donne pouvoir pour moi et en mon nom, d'établir l'acte en la forme authentique, en vue de la publication de la servitude que j'ai consentie sur la parcelle qui m'appartient moyennant le versement d'une indemnité de Zéro euros
(s'il existe plusieurs propriétaires, l'indemnité est répartie entre les propriétaires)

commune de NIORT
cadastrée BN 648 et BH 948

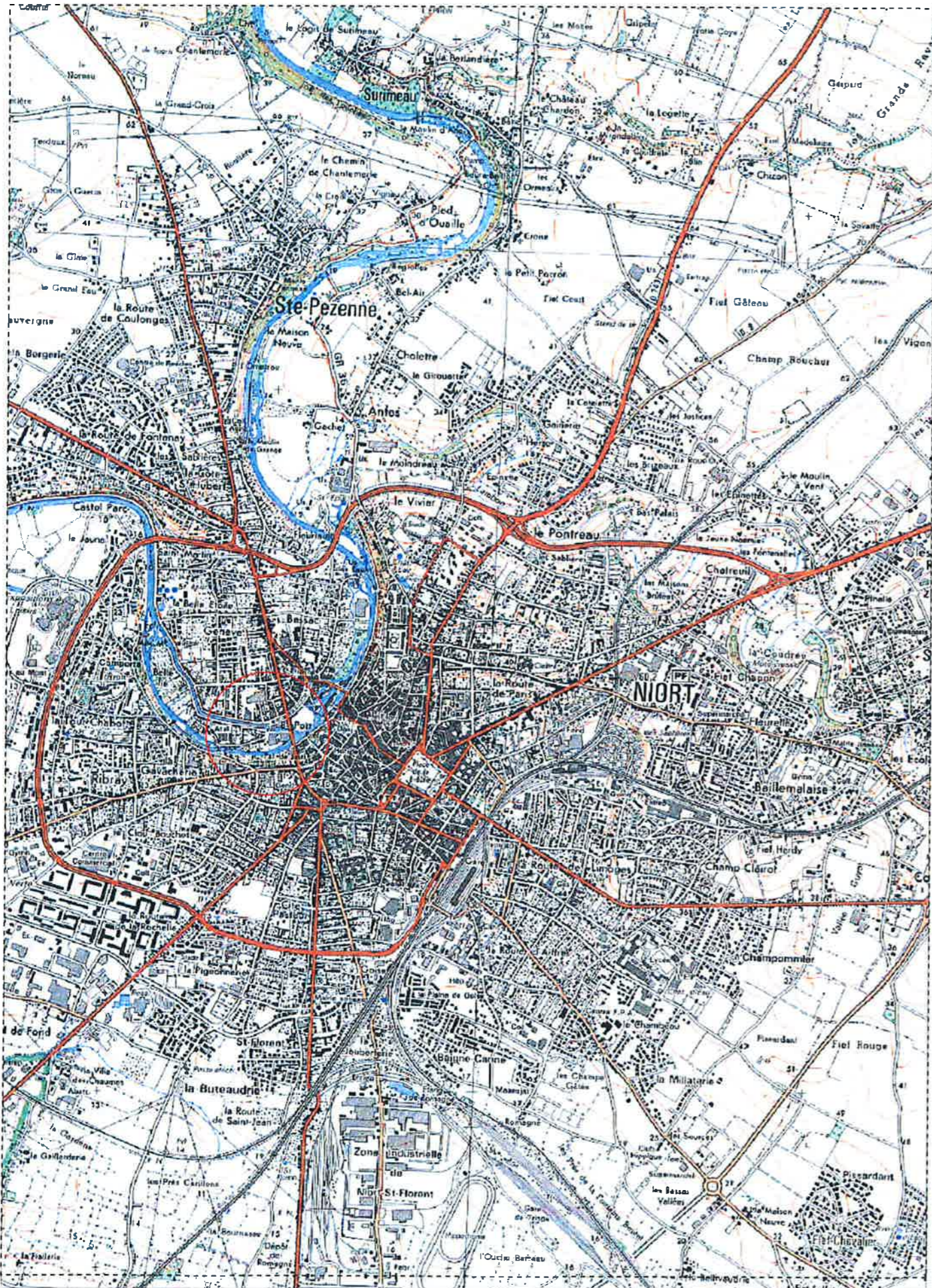
au profit de ENEDIS

A cet effet, le mandataire est habilité à préciser la désignation des parcelles, la rectifier en cas d'erreur, établir l'origine de propriété, faire dresser ou demander les plans et documents utiles, formuler des déclarations et demander des autorisations s'il y a lieu, conclure et signer des actes, élire domicile, procéder aux formalités de publicité.

Fait à
Le

SIGNATURE(S)

PLAN DE SITUATION



PLAN DE DECOUPAGE

Département :
DEUX SEVRES

Commune :
NIORT

Section : BH
Feuille : 000 BH D1

Échelle d'origine : 1/1000
Échelle d'édition : 1/1250

Date d'édition : 04/09/2018
(fuseau horaire de Paris)

Coordonnées en projection : RGF93CC47
©2017 Ministère de l'Action et des
Comptes publics

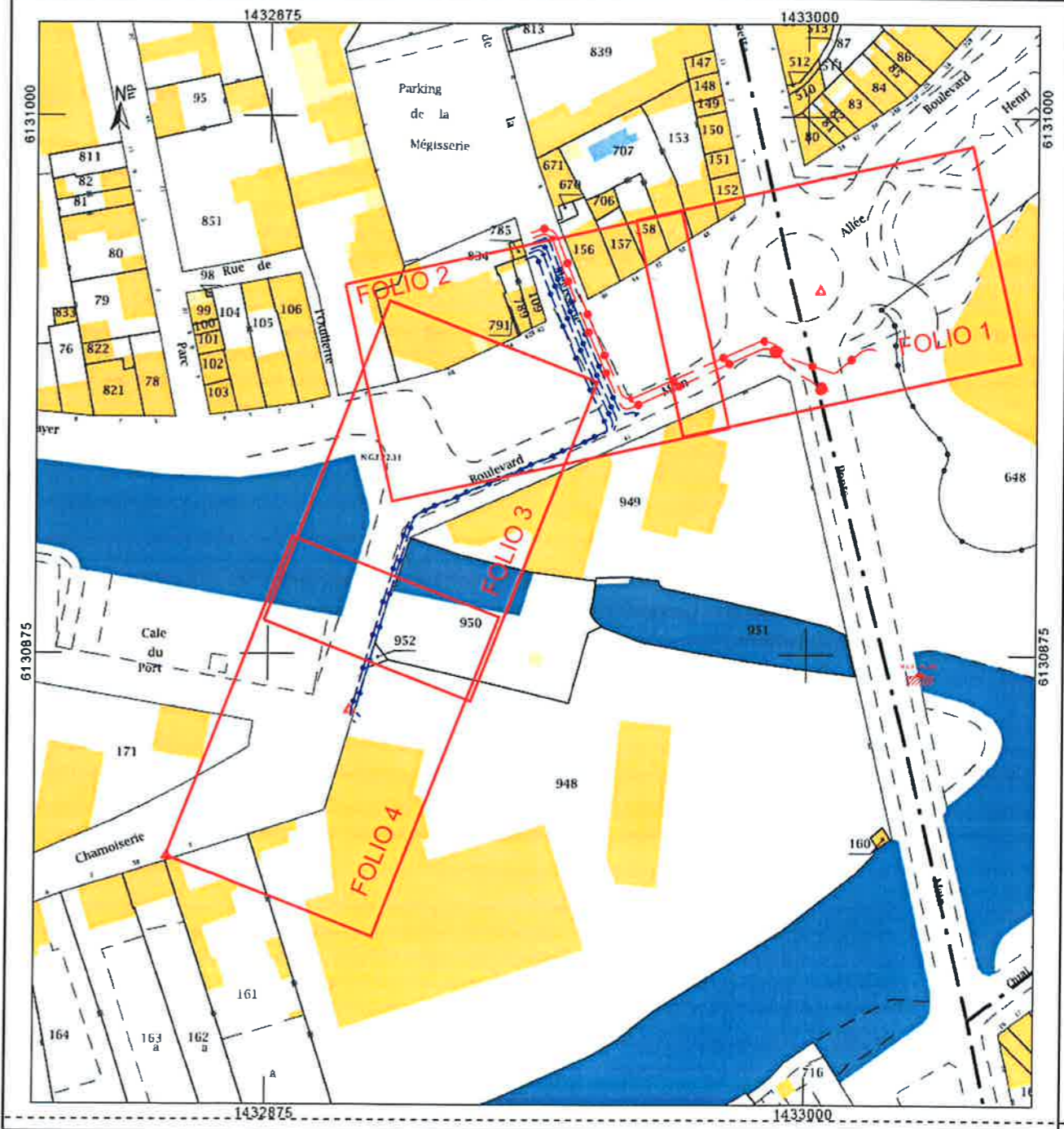
DIRECTION GÉNÉRALE DES FINANCES PUBLIQUES

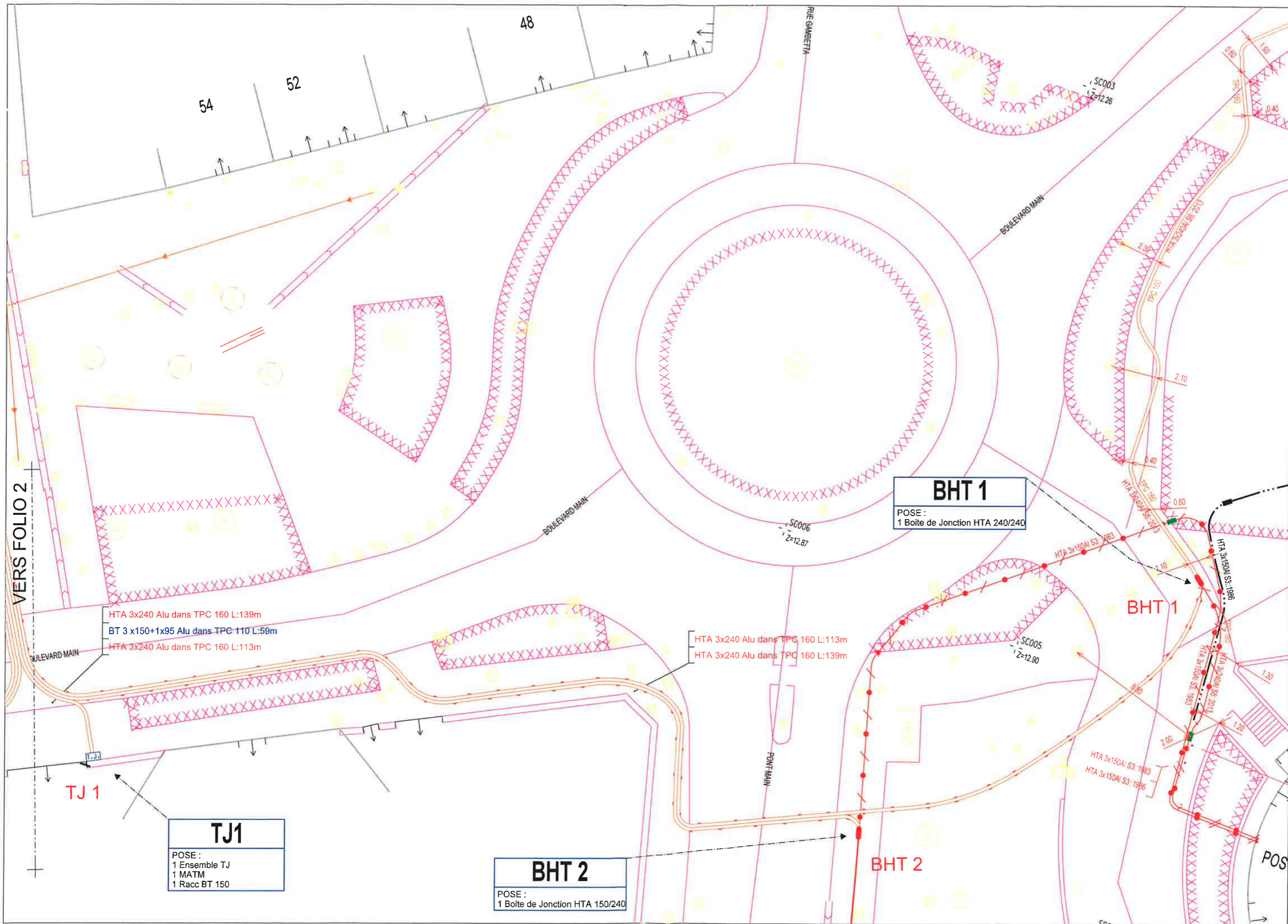
EXTRAIT DU PLAN CADASTRAL

Le plan visualisé sur cet extrait est géré par le centre des impôts foncier suivant PTGC
171 Avenue de PARIS 79061
79061 NIORT CEDEX 9
tél. 05 49 09 98 65 -fax
plgc.deux-sevres@dgfi.finances.gouv.fr

Cet extrait de plan vous est délivré par :

cadastre.gouv.fr





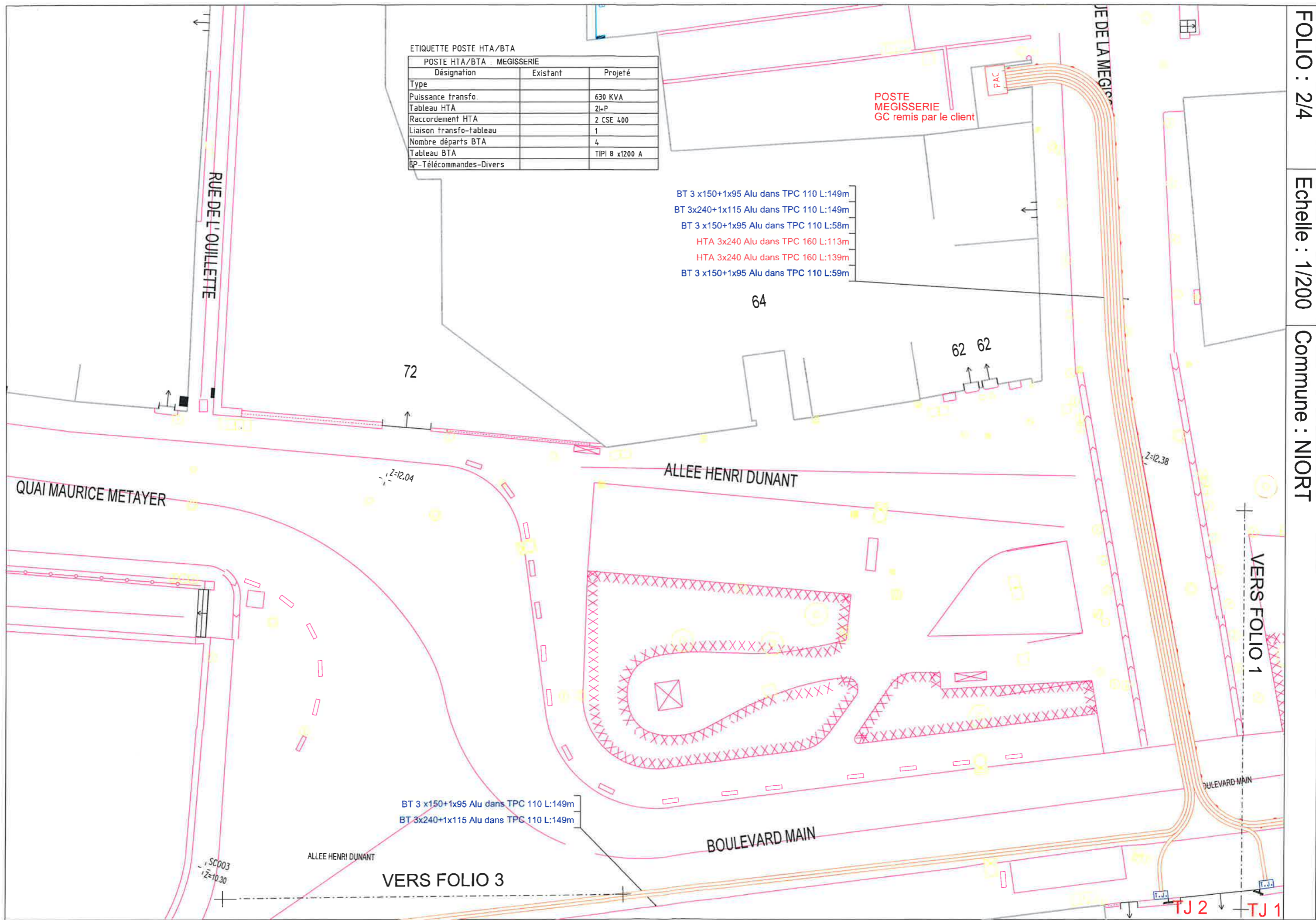
ETIQUETTE POSTE HTA/BTA

POSTE HTA/BTA : MEGISSERIE

| Désignation | Existant | Projeté |
|-------------------------|----------|----------------|
| Type | | |
| Puissance transfo | | 630 KVA |
| Tableau HTA | | 2I+P |
| Raccordement HTA | | 2 CSE 400 |
| Liaison transfo-tableau | | 1 |
| Nombre départs BTA | | 4 |
| Tableau BTA | | TIPI 8 x1200 A |
| EP-Télécommandes-Divers | | |

POSTE
MEGISSERIE
GC remis par le client

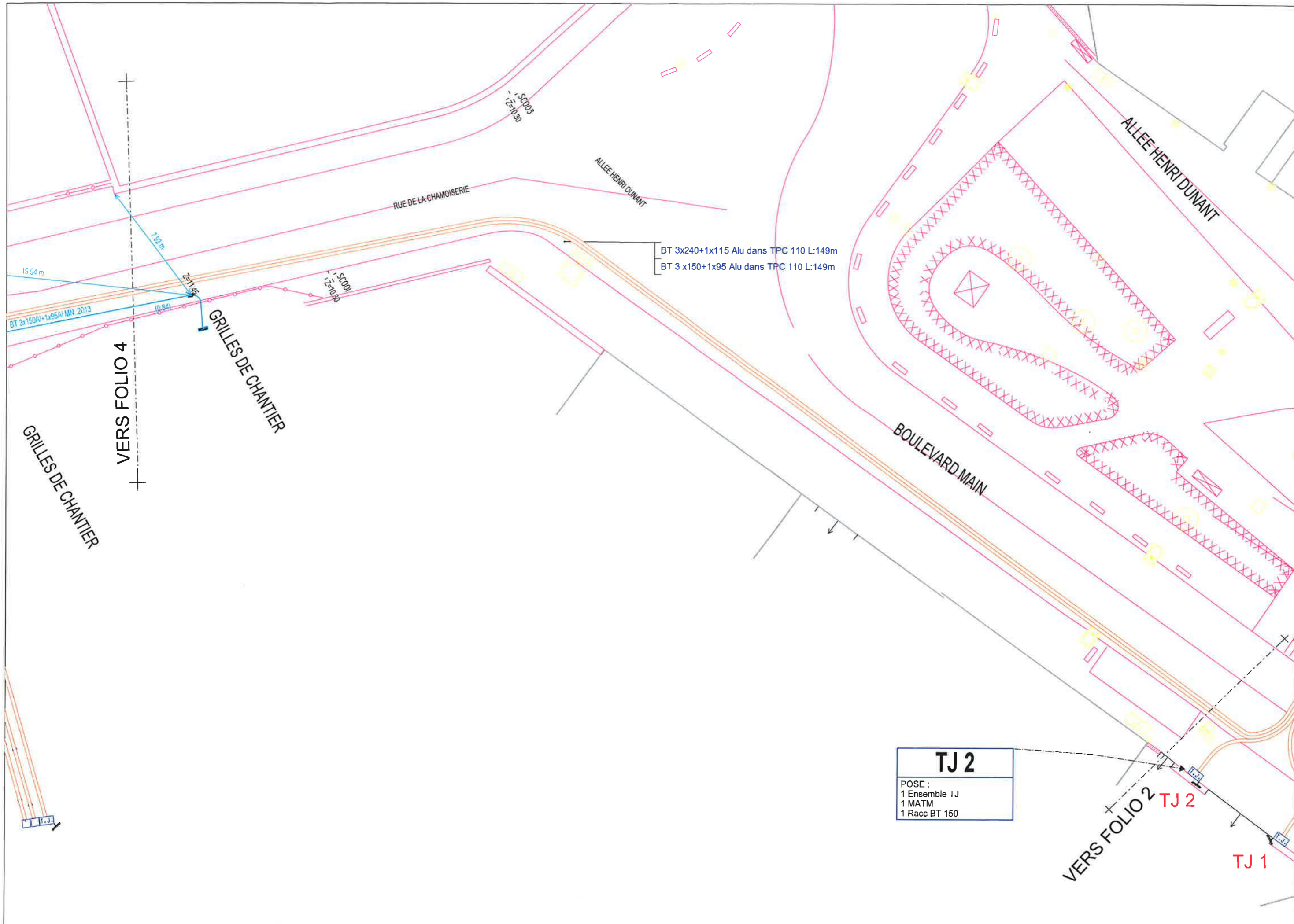
- BT 3 x150+1x95 Alu dans TPC 110 L:149m
- BT 3x240+1x115 Alu dans TPC 110 L:149m
- BT 3 x150+1x95 Alu dans TPC 110 L:58m
- HTA 3x240 Alu dans TPC 160 L:113m
- HTA 3x240 Alu dans TPC 160 L:139m
- BT 3 x150+1x95 Alu dans TPC 110 L:59m



VERS FOLIO 1

VERS FOLIO 3

TJ 2 TJ 1



BT 3x240+1x115 Alu dans TPC 110 L:149m
BT 3 x150+1x95 Alu dans TPC 110 L:149m

TJ 2
POSE :
1 Ensemble TJ
1 MATM
1 Racc BT 150

TJ 2

TJ 1

VERS FOLIO 4

VERS FOLIO 2

GRILLES DE CHANTIER

GRILLES DE CHANTIER

ALLEE HENRI DUNANT

BOULEVARD MAIN

RUE DE LA CHAMOISERIE

ALLEE HENRI DUNANT

SC003
Z=170.30

SC000
Z=170.30

19.94 m

7.92 m

Z=11.45

(0.84)

BT 3x150Al+1x95Al MN 2013

L.J.

